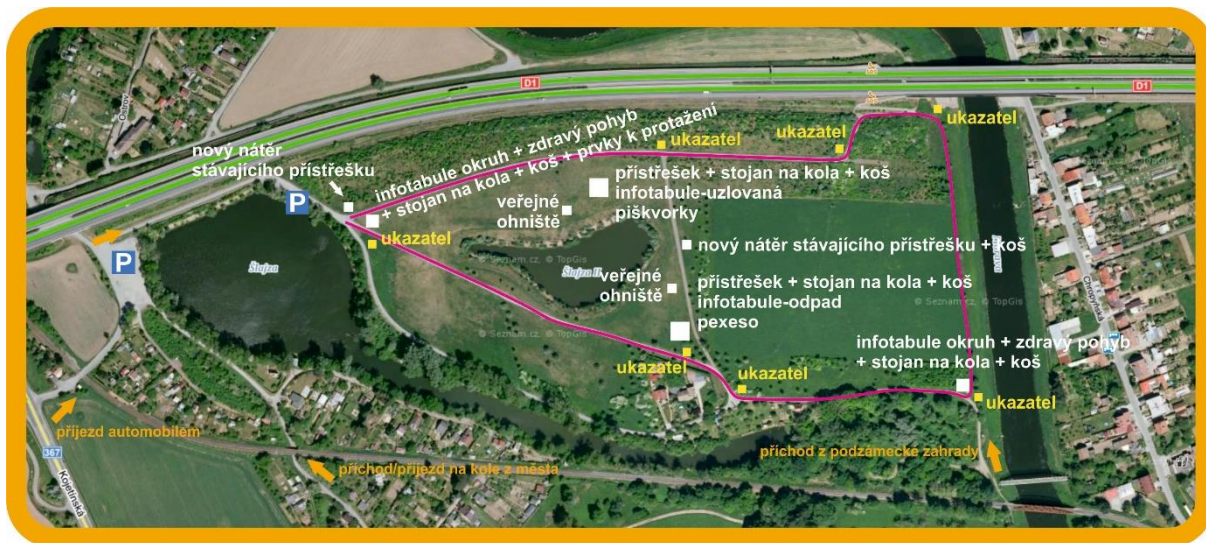


STUDIE MOBILIÁŘE ODPOČINKOVÉHO A BĚŽECKÉHO OKRUHU ŠLAJZA



2020

Dokument: 1/3

Zhotovil: Bc. Tomáš Zavadil

Tel.: 734 407 910

ZÁMĚR PROJEKTU ODPOČINKOVÉHO A BĚŽECKÉHO OKRUHU ŠLAJZA

Cílem projektu je vytvořit místo pro aktivní i pasivní odpočinek především místních obyvatel v blízkosti domova a vytvořit tak příjemné místo pro aktivní odpočinek. V rámci projektu by byl vytvořen značený okruh lemovaný několika rozcestníky. Délka okruhu bude asi 1,5 km. Okruh je veden především po pozemcích města. Z části pak vede po pozemku Povodí Moravy, kde je však pouze pěšina u hráze a nebude zde umístěn žádný mobiliář.

Součástí projektu jsou také odpočinková místa, kde se rodiče i děti dozví něco o přírodě, dále například o Nordic Walkingu nebo o cvičení s vlastní vahou v přírodě. Tyto informace budou na informačních tabulích, kde bude také mapa celého okruhu. Na odpočinkových místech mohou být například piškvorky, pexeso či jiná hra realizovaná pomocí interaktivní tabule ze dřeva a další naučné prvky. Nebude zde dětské hřiště, kterých jsou ve městě desítky.

Na okruhu může být pomocí mobilní aplikace vytvořen tzv. virtuální závod, který si lidé budou moct zaběhnout kdykoliv a porovnat se tak s ostatními. V rámci projektu by byl vytvořen také jednoduchý propagační materiál s mapou. Součástí relativně velkého otevřeného prostoru mohou být dvě ohniště, kde se lidé mohou sejít a společně si připravit něco na jídlo a popovídat si. Veřejné ohniště je příležitost pro ty, kteří nemají zahradu a chtějí si něco ugrilovat nebo opéct špekáčky.

Tento projekt reaguje na stávající situaci, kdy pohyb v okolí svého bydliště je velmi důležitý. Vzhledem k omezenému cestování je odpočinek za městem také vítanou příležitostí, jak trávit volný čas.

Situační plán

ROZHÝBEJ  MĚSTO
KROMĚŘÍŽ

ODPOČINKOVÝ A BĚŽECKÝ OKRUH ŠLAJZA

Co tím získáme?
Znovu rozhýbeme lidi.
Prostor a aktivity pro místní i turisty.
Veřejný prostor, kde se lidé mohou scházet.
Propagaci zdravého pohybu.

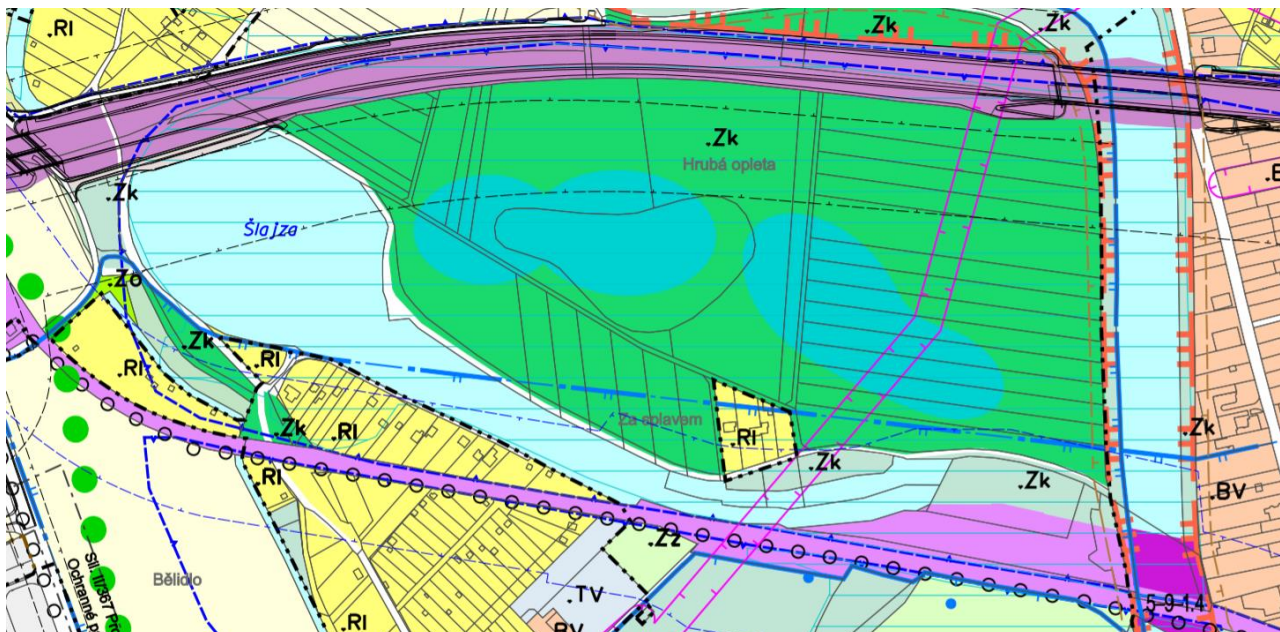


Zpracoval: Mgr. Martin Gabryš

Vybrané pozemky k usazení díla



Obr. č.1.-pozemky ve vlastnictví města Kroměříž, určené k budoucímu umístění prvků



Obr.č.2.-uzemní plán části projektu

| | | |
|-----|-----|---|
| .RS | .RS | Plochy rekreace a sportu |
| .RI | .RI | Plochy individuální rekreace |
| .OV | .OV | Plochy veřejného občanského vybavení - obecně |
| .OK | .OK | Plochy občanského vybavení - kultura |
| .OZ | .OZ | Plochy občanského vybavení - zdravotnictví |
| .OL | .OL | Plochy občanského vybavení - školství |
| .OH | .OH | Plochy občanského vybavení - požární ochrana |

| | | |
|-----|-----|---|
| .Zz | .Zz | Plochy užitkové zeleně - sady, zahrady |
| .Zp | .Zp | Plochy městské zeleně - parky |
| .Zh | .Zh | Plochy městské zeleně - hřiště |
| .Zo | .Zo | Plochy městské zeleně - ostatní městská zeleň |
| .Zr | .Zr | Plochy rekreační zeleně |
| .Zk | .Zk | Plochy krajinné zeleně |
| .Pt | .Pt | Plochy těžby |

| | |
|--|---|
| | Ochranné pásmo silnic a dálnic |
| | Ochranné pásmo železnice |
| | Ochranná pásma letiště |
| | Ochranné pásmo ČOV / území dotčená navrhovanou ČOV |
| | Bezpečnostní pásmo VVTL, VTL / plocha pro navrhovanou trasu VVTL, VTL |
| | Ochranné pásmo produktovodu |
| | Ochranné pásmo venkovního vedení VVN, VN / plocha pro navrhovanou trasu VVN, VN |

| | |
|--|---|
| | Chráněné pásmo přírodní akumulace vod |
| | Chráněné pásmo vodního zdroje 1. stupně |
| | Chráněné pásmo vodního zdroje 2. stupně |
| | Záplavové území Q100 |

1. Pozemek s parcelním číslem 4498



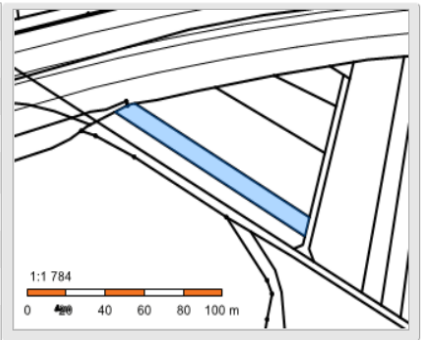
Obr. č.3.-fotodokumentace z terénu (p.č. 4498)



Obr. č.4.-fotodokumentace z terénu (p.č. 4498)

Informace o pozemku

| | |
|---------------------------|-----------------------------------|
| Parcelní číslo: | 4698 |
| Obec: | Kroměříž [588296] |
| Katastrální území: | Kroměříž [674834] |
| Číslo LV: | 10001 |
| Výměra [m ²]: | 972 |
| Typ parcely: | Parcela katastru nemovitostí |
| Mapový list: | DKM |
| Určení výměry: | Ze souřadnic v S-JTSK |
| Druh pozemku: | orná půda |



Vlastníci, jiní oprávnění

| Vlastnické právo | Podíl |
|---|-------|
| Město Kroměříž, Velké náměstí 115/1, 76701 Kroměříž | |

Obr. č.5.-výpis z katastru (Zdroj: <https://www.cuzk.cz/>)

2. Pozemek s parcelním číslem 4699



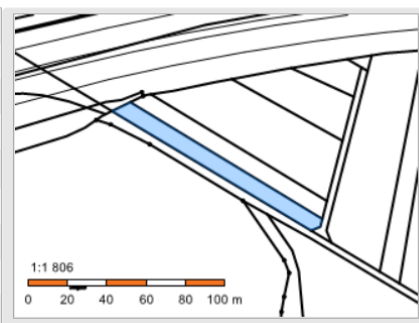
Obr. č.6.-fotodokumentace z terénu (p.č. 4699)



Obr. č.7.-fotodokumentace z terénu (p.č. 4699)

Informace o pozemku

| | |
|---------------------------|-----------------------------------|
| Parcelní číslo: | 4699 |
| Obec: | Kroměříž [588296] |
| Katastrální území: | Kroměříž [674834] |
| Číslo LV: | 10001 |
| Výměra [m ²]: | 971 |
| Typ parcely: | Parcela katastru nemovitostí |
| Mapový list: | DKM |
| Určení výměry: | Ze souřadnic v S-JTSK |
| Druh pozemku: | orná půda |



Vlastníci, jiní oprávnění

| Vlastnické právo | Podíl |
|---|-------|
| Město Kroměříž, Velké náměstí 115/1, 76701 Kroměříž | |

Obr. č.8.-výpis z katastru (Zdroj: <https://www.cuzk.cz/>)

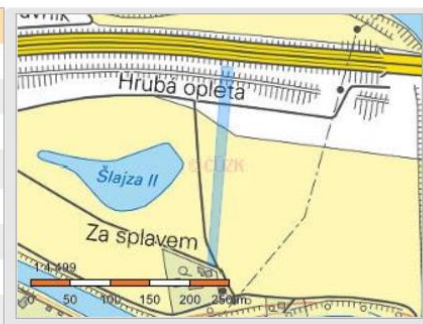
3. Pozemek s parcelním číslem 4680



Obr. č.9.-fotodokumentace z terénu (p.č. 4680)

Informace o pozemku

| | |
|---------------------------|------------------------------|
| Parcelní číslo: | 4680 |
| Obec: | Kroměříž [588296] |
| Katastrální území: | Kroměříž [674834] |
| Číslo LV: | 10001 |
| Výměra [m ²]: | 3124 |
| Typ parcely: | Parcela katastru nemovitostí |
| Mapový list: | DKM |
| Určení výměry: | Ze souřadnic v S-JTSK |
| Druh pozemku: | orná půda |



Vlastníci, jiní oprávnění

| Vlastnické právo | Podíl |
|---|-------|
| Město Kroměříž, Velké náměstí 115/1, 76701 Kroměříž | |

Obr. č.10.-výpis z katastru (Zdroj: <https://www.cuzk.cz/>)

4. Pozemek s parcelním číslem 4919



Obr. č.11.-fotodokumentace z terénu (p.č. 4919)

Informace o pozemku

| | |
|---------------------------|-------------------------------------|
| Parcelní číslo: | 4919 |
| Obec: | Kroměříž [588296] |
| Katastrální území: | Kroměříž [674834] |
| Číslo LV: | 10002 |
| Výměra [m ²]: | 1411 |
| Typ parcely: | Parcela katastru nemovitostí |
| Mapový list: | DKM |
| Určení výměry: | Graficky nebo v digitalizované mapě |
| Způsob využití: | ostatní komunikace |
| Druh pozemku: | ostatní plocha |



Vlastníci, jiní oprávnění

| Vlastnické právo | Podíl |
|--|-------|
| Česká republika, | |
| Příslušnost hospodařit s majetkem státu | Podíl |
| Státní pozemkový úřad, Husinecká 1024/11a, Žižkov, 13000 Praha 3 | |

Způsob ochrany nemovitosti

Nejsou evidovány žádné způsoby ochrany.

Seznam BPEJ

Parcela nemá evidované BPEJ.

Omezení vlastnického práva

Nejsou evidována žádná omezení.

Obr. č.12.-výpis z katastru (Zdroj: <https://www.cuzk.cz/>)

5. Pozemek s parcelním číslem 4665



Obr. č.13.-fotodokumentace z terénu (p.č. 4665)



Obr. č.14.-fotodokumentace z terénu (p.č. 4665)

Informace o pozemku

| | |
|---------------------------|-------------------------------------|
| Parcelní číslo: | 4665 ↗ |
| Obec: | Kroměříž [588296] ↗ |
| Katastrální území: | Kroměříž [674834] |
| Číslo LV: | 10001 |
| Výměra [m ²]: | 5942 |
| Typ parcely: | Parcela katastru nemovitostí |
| Mapový list: | DKM |
| Určení výměry: | Ze souřadnic v S-JTSK |
| Druh pozemku: | orná půda |



Vlastníci, jiní oprávnění

| Vlastnické právo | Podíl |
|---|-------|
| Město Kroměříž, Velké náměstí 115/1, 76701 Kroměříž | |

Obr. č.15.-výpis z katastru (Zdroj: <https://www.cuzk.cz/>)

6. Pozemek s parcelním číslem 4678



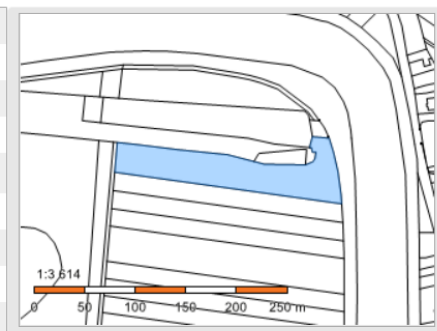
Obr. č.16.-fotodokumentace z terénu (p.č. 4665)



Obr. č.17.-fotodokumentace z terénu (p.č. 4665)

Informace o pozemku

| | |
|---------------------------|-----------------------------------|
| Parcelní číslo: | 4678 |
| Obec: | Kroměříž [588296] |
| Katastrální území: | Kroměříž [674834] |
| Číslo LV: | 10001 |
| Výměra [m ²]: | 7526 |
| Typ parcely: | Parcela katastru nemovitostí |
| Mapový list: | DKM |
| Určení výměry: | Ze souřadnic v S-JTSK |
| Druh pozemku: | orná půda |



Vlastníci, jiní oprávnění

| Vlastnické právo | Podíl |
|---|-------|
| Město Kroměříž, Velké náměstí 115/1, 76701 Kroměříž | |

Obr. č.18.-výpis z katastru (Zdroj: <https://www.cuzk.cz/>)

7. Pozemek s parcelním číslem 4677



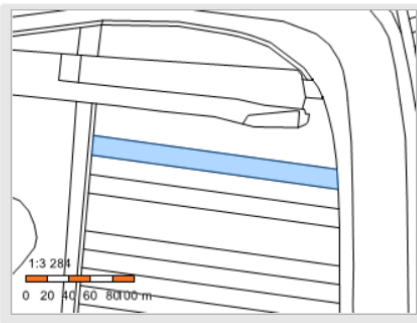
Obr. č.19.-fotodokumentace z terénu (p.č. 4677)



Obr. č.20.-fotodokumentace z terénu (p.č. 4677)

Informace o pozemku

| | |
|---------------------------|-----------------------------------|
| Parcelní číslo: | 4677 |
| Obec: | Kroměříž [588296] |
| Katastrální území: | Kroměříž [674834] |
| Číslo LV: | 10001 |
| Výměra [m ²]: | 4113 |
| Typ parcely: | Parcela katastru nemovitostí |
| Mapový list: | DKM |
| Určení výměry: | Ze souřadnic v S-JTSK |
| Druh pozemku: | orná půda |



Vlastníci, jiní oprávnění

| Vlastnické právo | Podíl |
|---|-------|
| Město Kroměříž, Velké náměstí 115/1, 76701 Kroměříž | |

Obr. č.21.-výpis z katastru (Zdroj: <https://www.cuzk.cz/>)

8. Pozemek s parcelním číslem 4681



Obr. č.22.-fotodokumentace z terénu (p.č. 4681)



Obr. č.23.-fotodokumentace z terénu (p.č. 4681)



Obr. č.24.-fotodokumentace z terénu (p.č. 4681)



Obr. č.25.-fotodokumentace z terénu (p.č. 4681)



Obr. č.26.-fotodokumentace z terénu (p.č. 4681)



Obr. č.27.-fotodokumentace z terénu (p.č. 4681)



Obr. č.28.-fotodokumentace z terénu (p.č. 4681)



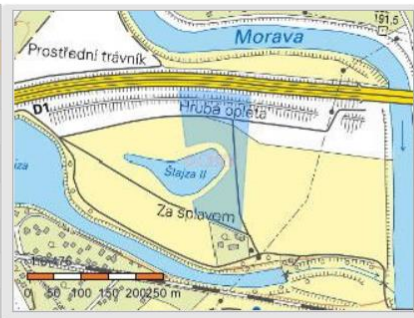
Obr. č.29.-fotodokumentace z terénu (p.č. 4681)



Obr. č.30.-fotodokumentace z terénu (p.č. 4681)

Informace o pozemku

| | |
|---------------------------|-------------------------------------|
| Parcelní číslo: | 4681 ↗ |
| Obec: | Kroměříž [588296] ↗ |
| Katastrální území: | Kroměříž [674834] |
| Číslo LV: | 10001 |
| Výměra [m ²]: | 19848 |
| Typ parcely: | Parcela katastru nemovitostí |
| Mapový list: | DKM |
| Určení výměry: | Ze souřadnic v S-JTSK |
| Způsob využití: | zeleň |
| Druh pozemku: | ostatní plocha |



Vlastníci, jiní oprávnění

| Vlastnické právo | Podíl |
|---|-------|
| Město Kroměříž, Velké náměstí 115/1, 76701 Kroměříž | |

Obr. č.31.-výpis z katastru (Zdroj: <https://www.cuzk.cz/>)